



ESTADO Y CONDICIÓN DE CULTIVOS

**28 DE ABRIL DE 2022**



## DEPARTAMENTO & REGIONES

### JEFE DE ESTIMACIONES AGRÍCOLAS

Ing. Esteban J. Copati  
[ecopati@bc.org.ar](mailto:ecopati@bc.org.ar)

### ANALISTA DE CULTIVO

Ing. Martín López  
[martinlopez@bc.org.ar](mailto:martinlopez@bc.org.ar)

### ANALISTA DE CULTIVO

Ing. Daniela A. Venturino  
[dventurino@bc.org.ar](mailto:dventurino@bc.org.ar)

### ANALISTA DE CULTIVO

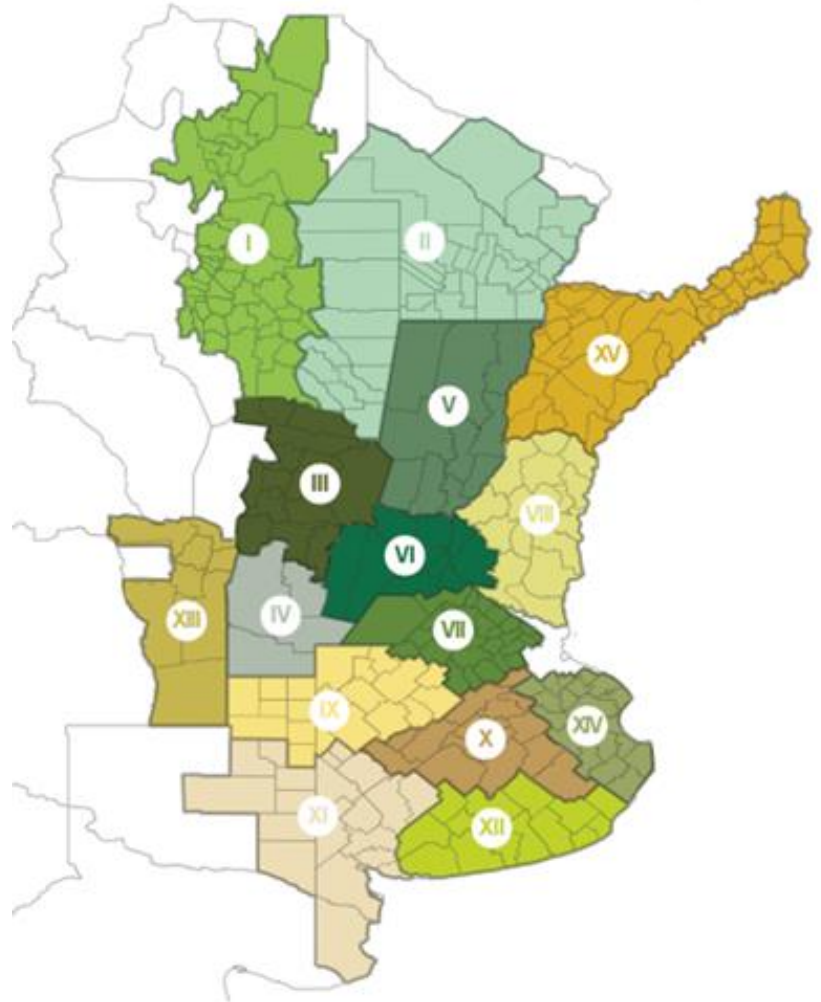
Ing. Andrés Paterniti  
[apaterniti@bc.org.ar](mailto:apaterniti@bc.org.ar)

### RELEVAMIENTO TELEFÓNICO DE DATOS Y ANÁLISIS DE ESTADO Y CONDICIÓN DE CULTIVOS

Jorgelina Mediate  
[jmediate@bc.org.ar](mailto:jmediate@bc.org.ar)

Joaquín Pellejero  
[jpellejero@bc.org.ar](mailto:jpellejero@bc.org.ar)

Agustín Podesta  
[apodesta@bc.org.ar](mailto:apodesta@bc.org.ar)



I - NOA (Noroeste Argentino)  
II - NEA (Noreste Argentino)  
III - Centro-Norte de Córdoba  
IV - Sur de Córdoba  
V - Centro-Norte de Santa Fe  
VI - Núcleo Norte  
VII - Núcleo Sur  
VIII - Centro-Este de Entre Ríos

IX - Norte de La Pampa - Oeste de Buenos Aires  
X - Centro de Buenos Aires  
XI - Sudoeste de Buenos Aires - Sur de La Pampa  
XII - Sudeste de Buenos Aires  
XIII - San Luis  
XIV - Cuenca del Salado  
XV - Corrientes - Misiones

### CONTACTO

Av. Corrientes 123  
C1043AAB - CABA  
Tel.: +54 11 4515 8200 | 8300  
[estimacionesagricolas@bc.org.ar](mailto:estimacionesagricolas@bc.org.ar)  
Twitter: @estimacionesbc

ISSN 2408-4344t

*Agradecemos el aporte de nuestra Red de Colaboradores en todo el país.*

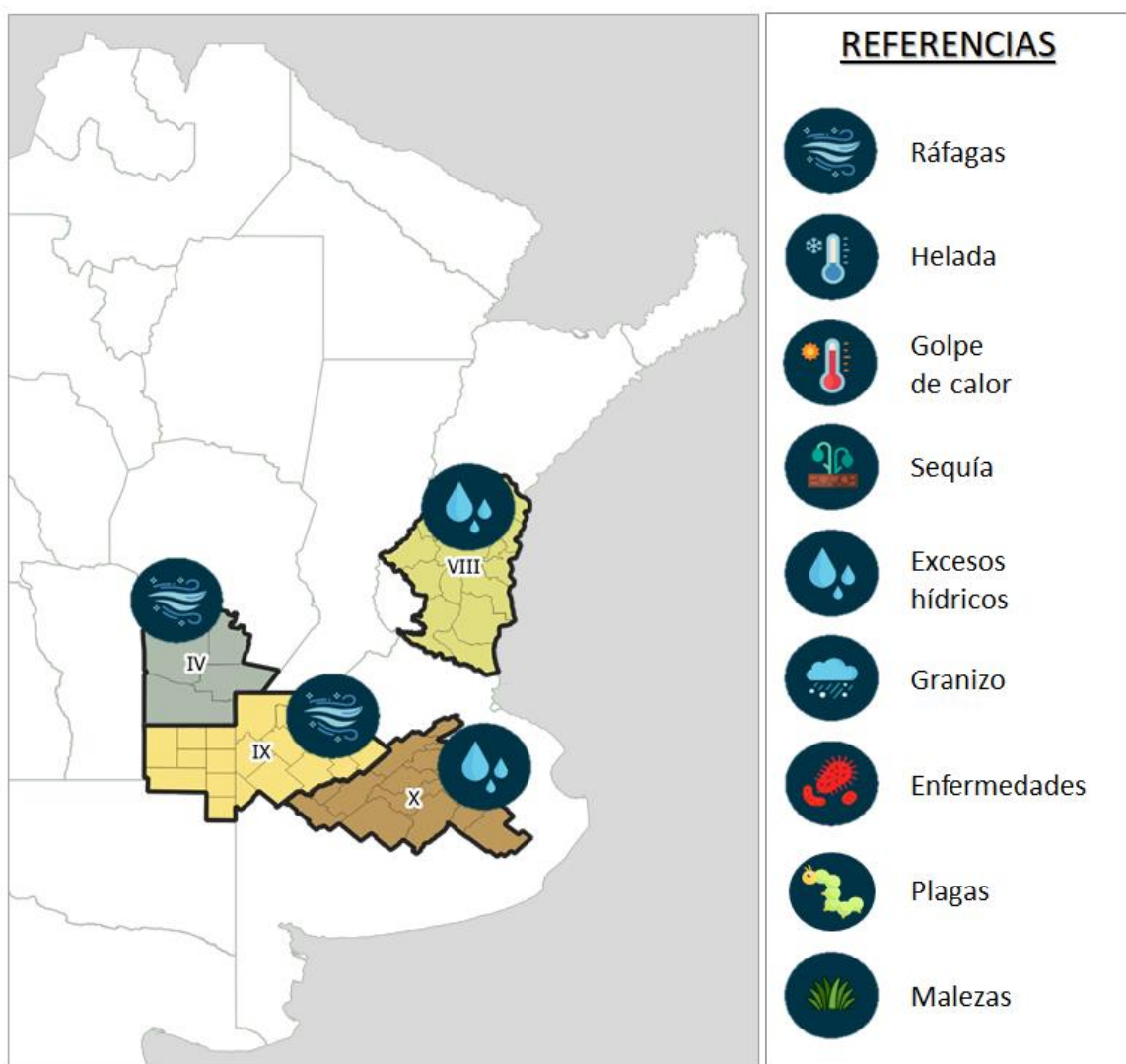
## **LA COSECHA DE SOJA CUBRE EL 46 % DEL ÁREA NACIONAL, MIENTRAS EL MAÍZ HA RECOLECTADO UNA DE CADA CUATRO HECTÁREAS SEMBRADAS**

Al presente informe, las labores de cosecha de soja cubrieron el 46,0 % de área implantada a nivel nacional, luego de registrar un progreso intersemanal de 15,2 puntos porcentuales. Sobre el área aún en pie se estima que un 82 % registra una condición hídrica Adecuada/Óptima. En paralelo, la condición de cultivo Excelente/Buena se vio desmejorada 1,8 p.p., cayendo esta semana a representar el 16 % de la superficie en pie. En lo que respecta a la fenología, para los cuadros de soja de primera y soja de segunda el avance de cosecha es de 59,2 % y 21,6 % respectivamente, siendo la zona más avanzada para ambos casos el Núcleo Norte, con 97 % en primera y 55% en la de segunda.

Para maíz, se estima que el 24,6 % de los cuadros ya fueron cosechados, reflejando un avance intersemanal de 1,4 p.p. El avance de cosecha en siembras tempranas asciende al 52,4 % del área implantada bajo esta modalidad a escala nacional, habiendo finalizado las labores en las zonas Centro-Norte de Córdoba, Centro-Norte de Santa Fe, Núcleo Norte y Entre Ríos. La condición hídrica Regular/Sequía aún compromete un 16,3 % del área total de maíz (siembras tempranas + siembras tardías/segunda), 3,6 p.p. por encima de lo relevado la semana previa debido a que las lluvias registradas días atrás fueron sectorizadas y no alcanzaron a zonas donde el maíz tardío/2da tiene gran importancia en cuanto a superficie (Sur y Centro-Norte de Córdoba). Por último, en lo que respecta a fenología, el 85,3 % del maíz todavía en pie ya superó el estadio Grano Duro y se aproxima a la etapa de madurez fisiológica.



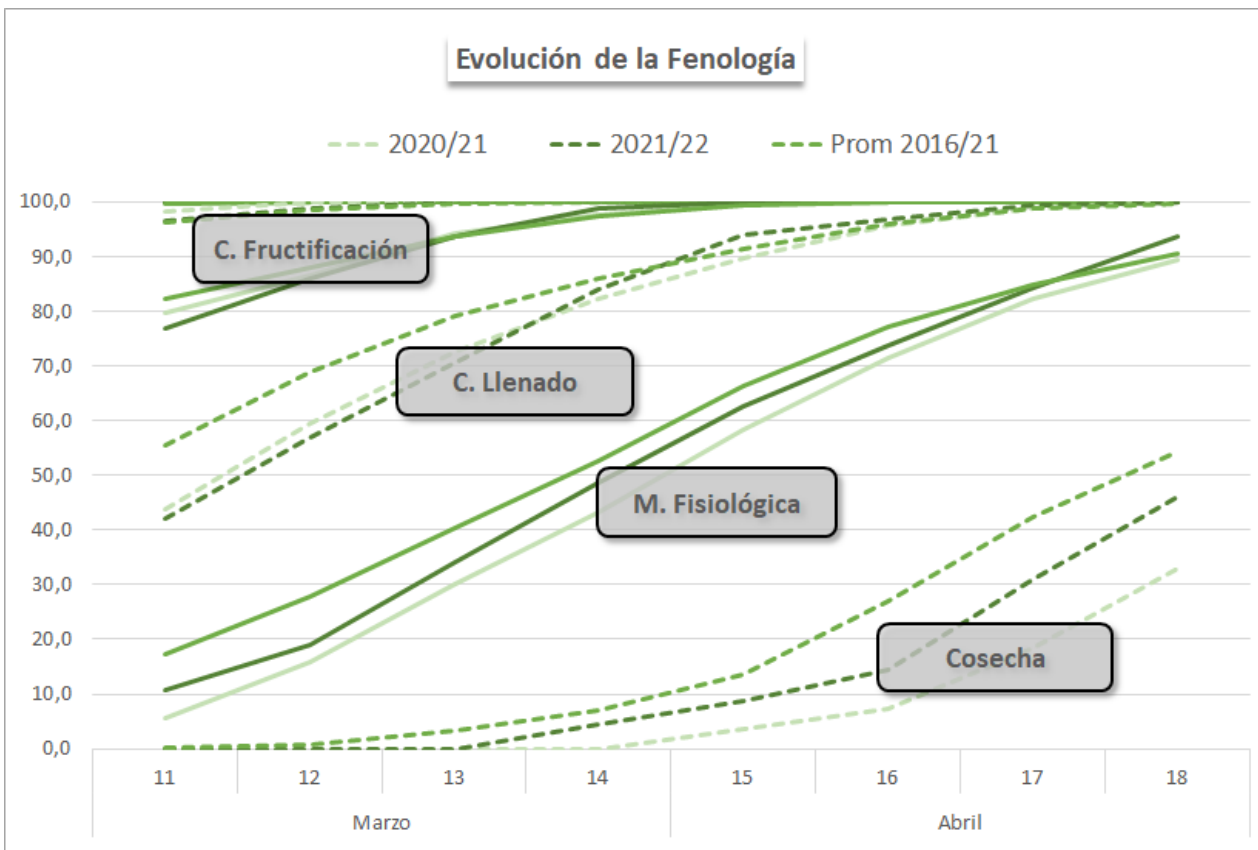
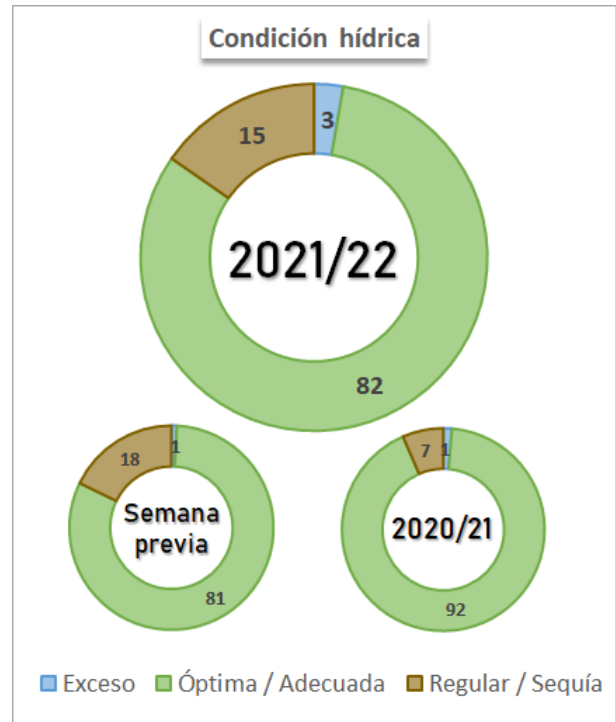
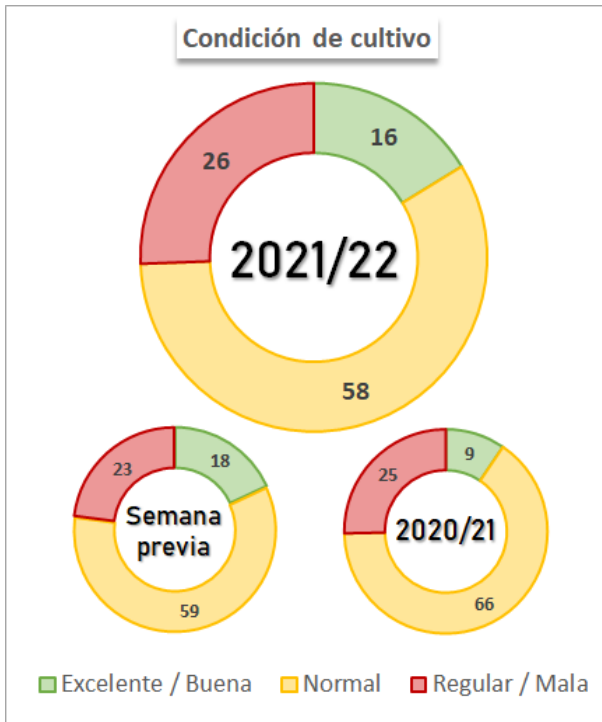
## EVENTOS ADVERSOS RECIENTES



## METODOLOGÍA

Resultados del relevamiento realizado al 27 de abril de 2022. Las zonas-PAS incluidas en este informe aportan el 90 % del área sembrada con cada cultivo y los datos zonales de fenología se comienzan a publicar una vez finalizada la siembra. Los valores nacionales de siembra, cosecha y fenología se encuentran ponderados por el área proyectada, mientras que la condición de humedad y de cultivo por las hectáreas sembradas o remanentes.

## SOJA TOTAL 2021/22



Participación zonal en el área total nacional (%)															
Zona	VII	VI	IX	III	II	IV	I	V	VIII	XII	X	XI	XIII	XIV	XV
Part Nac 2021/22	13,5	12,8	11,3	10,4	9,7	10,2	6,9	6,3	6,2	3,1	4,2	2,2	1,4	1,0	0,5
Part Nac Histórica	13,0	13,5	10,9	11,1	8,7	9,5	6,1	6,5	6,3	5,0	4,3	2,0	1,5	1,1	0,4
Condición hídrica, de cultivo y Fenología													Semana 18		
Zona	Evento adverso	Campaña	Cond. Híd. Ad/Op	Cond. Cult Nor/Exc	Siembra	Expansión foliar	Comienzo de Floración	Comienzo de Fructificación	Comienzo de Llenado	Madurez Fisiológica	Cosecha				
I - NOA		21/22	50,5	76,3	100,0	100,0	100,0	100,0	100,0	88,1	8,8				
		20/21	77,0	88,1	100,0	100,0	100,0	100,0	100,0	81,5	8,0				
		Prom 16/21	-	-	100,0	100,0	100,0	100,0	98,8	79,2	20,9				
II - NEA		21/22	86,2	96,3	100,0	100,0	100,0	100,0	100,0	89,5	8,5				
		20/21	92,4	59,4	100,0	100,0	100,0	100,0	100,0	78,0	16,0				
		Prom 16/21	-	-	100,0	100,0	100,0	100,0	98,7	70,6	28,1				
III - CN Cba		21/22	69,1	77,2	100,0	100,0	100,0	100,0	100,0	92,9	72,1				
		20/21	94,6	93,3	100,0	100,0	100,0	100,0	100,0	94,8	45,6				
		Prom 16/21	-	-	100,0	100,0	100,0	100,0	100,0	97,0	72,6				
IV - S Cba	Rafagas	21/22	81,9	65,0	100,0	100,0	100,0	100,0	100,0	96,6	69,5				
		20/21	97,4	90,8	100,0	100,0	100,0	100,0	100,0	95,6	31,8				
		Prom 16/21	-	-	100,0	100,0	100,0	100,0	100,0	97,7	55,9				
V - CN S Fe		21/22	91,6	77,6	100,0	100,0	100,0	100,0	100,0	94,8	11,3				
		20/21	96,4	93,1	100,0	100,0	100,0	100,0	100,0	90,5	9,5				
		Prom 16/21	-	-	100,0	100,0	100,0	100,0	100,0	91,5	49,0				
VI - Núcleo Norte		21/22	73,9	64,7	100,0	100,0	100,0	100,0	100,0	100,0	81,2				
		20/21	95,0	68,5	100,0	100,0	100,0	100,0	100,0	95,3	61,0				
		Prom 16/21	-	-	100,0	100,0	100,0	100,0	100,0	98,5	83,3				
VII - Núcleo Sur		21/22	90,6	85,8	100,0	100,0	100,0	100,0	100,0	100,0	75,5				
		20/21	96,8	50,8	100,0	100,0	100,0	100,0	100,0	94,8	54,5				
		Prom 16/21	-	-	100,0	100,0	100,0	100,0	100,0	96,2	73,3				
VIII - CE E. Ríos	Excesos hídricos	21/22	89,6	88,3	100,0	100,0	100,0	100,0	100,0	94,2	12,1				
		20/21	98,0	34,7	100,0	100,0	100,0	100,0	100,0	91,6	18,8				
		Prom 16/21	-	-	100,0	100,0	100,0	100,0	100,0	93,1	52,1				
IX - N LP - O BA	Rafagas	21/22	91,3	57,2	100,0	100,0	100,0	100,0	100,0	95,2	52,1				
		20/21	82,7	56,2	100,0	100,0	100,0	100,0	100,0	91,5	39,2				
		Prom 16/21	-	-	100,0	100,0	100,0	100,0	100,0	92,5	50,3				
XII - SE BA		21/22	92,8	35,5	100,0	100,0	100,0	100,0	100,0	78,1	5,1				
		20/21	92,8	75,4	100,0	100,0	100,0	100,0	100,0	70,3	1,4				
		Prom 16/21	-	-	100,0	100,0	100,0	100,0	98,5	74,8	13,5				
Total		21/22	82,0	74,4	100,0	100,0	100,0	100,0	100,0	93,7	46,0				
		20/21	91,6	70,2	100,0	100,0	100,0	100,0	100,0	89,3	32,9				
		Prom 16/21	-	-	100,0	100,0	100,0	100,0	99,7	90,6	54,2				

## SOJA 1° 2021/22

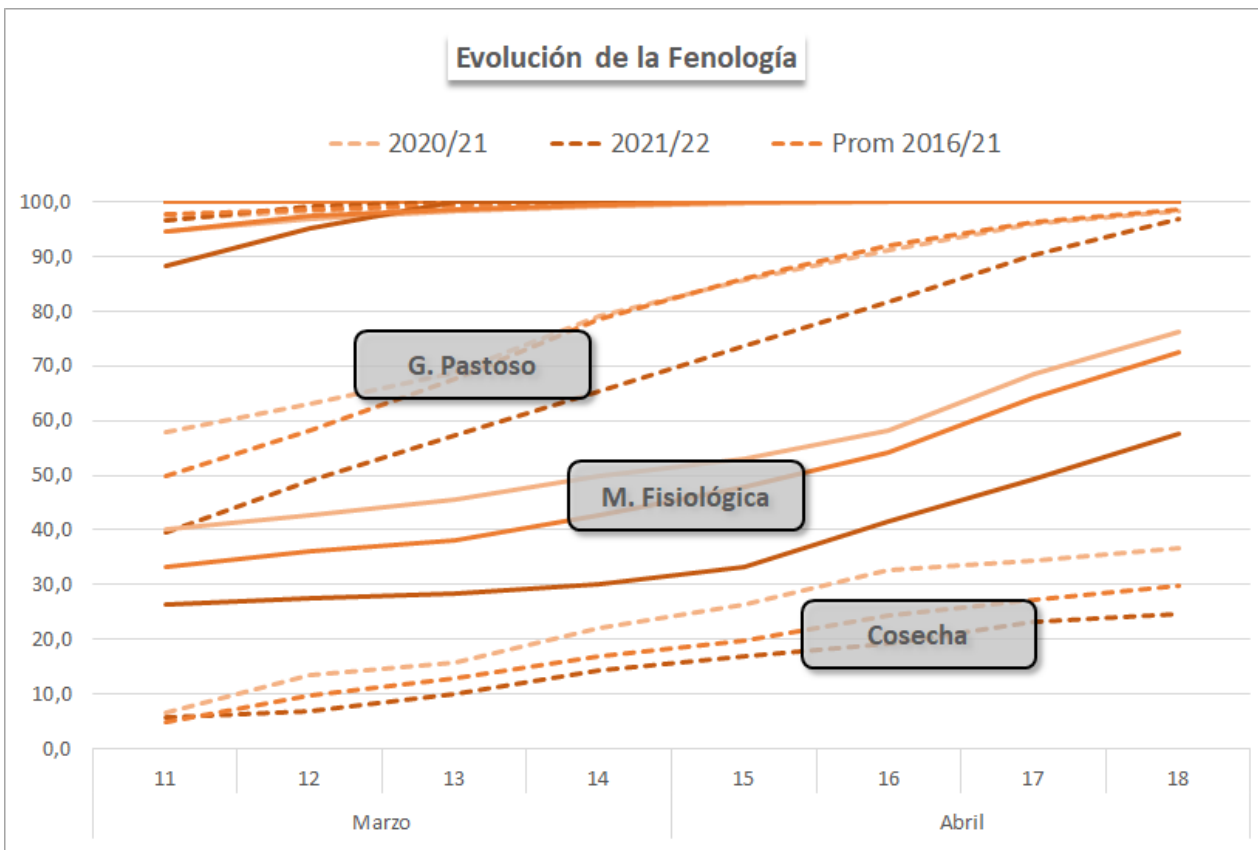
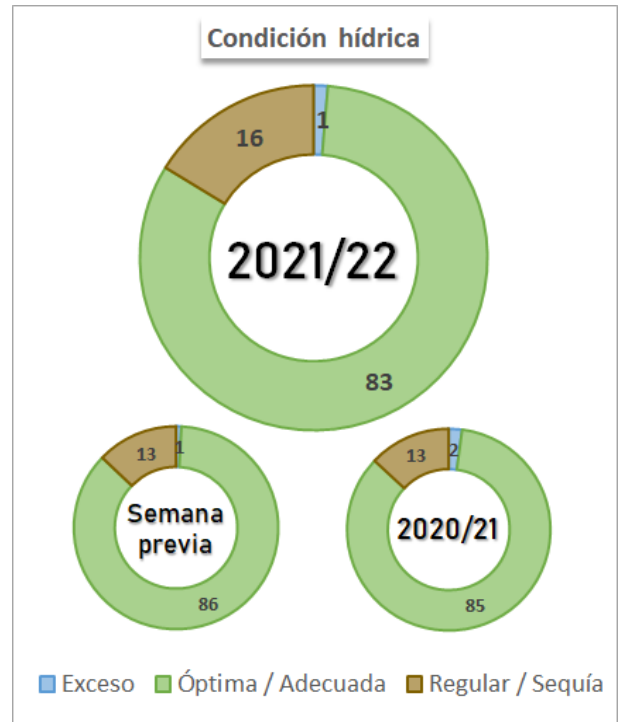
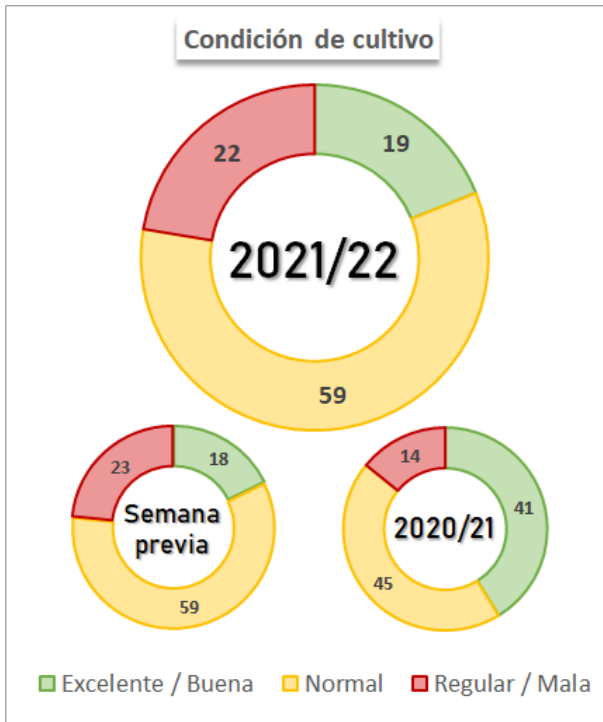
Participación zonal en el área total nacional (%)															
Zona	VII	VI	III	IX	IV	II	I	VIII	V	X	XII	XIII	XIV	XI	XV
Part Nac 2021/22	13,6	12,2	11,7	11,8	11,5	10,3	8,0	6,8	6,1	2,8	1,4	2,1	0,6	0,6	0,5
Part Nac Histórica	13,9	13,3	11,5	11,4	10,2	9,3	6,2	7,2	6,2	3,5	3,4	2,0	0,9	0,7	0,4
Condición hídrica, de cultivo y Fenología												Semana 18			
Zona	Evento adverso	Campaña	Cond. Híd. Ad/Op	Cond. Cult Nor/Exc	Siembra	Expansión foliar	Comienzo de Floración	Comienzo de Fructificación	Comienzo de Llenado	Madurez Fisiológica	Cosecha				
I - NOA		21/22	49,0	83,0	100,0	100,0	100,0	100,0	100,0	94,0	10,0				
		20/21	77,0	89,0	100,0	100,0	100,0	100,0	100,0	88,0	9,0				
		Prom 16/21	-	-	100,0	100,0	100,0	100,0	100,0	84,4	21,9				
II - NEA		21/22	84,0	96,0	100,0	100,0	100,0	100,0	100,0	96,0	10,0				
		20/21	93,0	60,0	100,0	100,0	100,0	100,0	100,0	83,0	20,0				
		Prom 16/21	-	-	100,0	100,0	100,0	100,0	100,0	74,4	30,7				
III - CN Cba		21/22	62,0	73,0	100,0	100,0	100,0	100,0	100,0	100,0	80,0				
		20/21	94,0	92,0	100,0	100,0	100,0	100,0	100,0	100,0	53,0				
		Prom 16/21	-	-	100,0	100,0	100,0	100,0	100,0	100,0	81,8				
IV - S Cba	Rafagas	21/22	93,0	73,0	100,0	100,0	100,0	100,0	100,0	100,0	84,0				
		20/21	99,0	94,0	100,0	100,0	100,0	100,0	100,0	100,0	40,0				
		Prom 16/21	-	-	100,0	100,0	100,0	100,0	100,0	100,0	63,8				
V - CN S Fe		21/22	90,0	80,0	100,0	100,0	100,0	100,0	100,0	100,0	15,0				
		20/21	96,0	95,0	100,0	100,0	100,0	100,0	100,0	100,0	12,0				
		Prom 16/21	-	-	100,0	100,0	100,0	100,0	100,0	100,0	58,9				
VI - Núcleo Norte		21/22	82,0	53,0	100,0	100,0	100,0	100,0	100,0	100,0	97,0				
		20/21	98,0	73,0	100,0	100,0	100,0	100,0	100,0	100,0	85,5				
		Prom 16/21	-	-	100,0	100,0	100,0	100,0	100,0	100,0	93,4				
VII - Núcleo Sur		21/22	94,0	90,0	100,0	100,0	100,0	100,0	100,0	100,0	94,3				
		20/21	100,0	76,0	100,0	100,0	100,0	100,0	100,0	100,0	75,7				
		Prom 16/21	-	-	100,0	100,0	100,0	100,0	100,0	100,0	85,1				
VIII - CE E. Ríos	Excesos hidricos	21/22	89,0	87,0	100,0	100,0	100,0	100,0	100,0	100,0	15,0				
		20/21	98,0	39,0	100,0	100,0	100,0	100,0	100,0	100,0	25,0				
		Prom 16/21	-	-	100,0	100,0	100,0	100,0	100,0	100,0	60,0				
IX - N LP - O BA	Rafagas	21/22	90,0	85,0	100,0	100,0	100,0	100,0	100,0	100,0	76,0				
		20/21	87,0	68,0	100,0	100,0	100,0	100,0	100,0	100,0	55,0				
		Prom 16/21	-	-	100,0	100,0	100,0	100,0	100,0	100,0	64,0				
Total		21/22	79,2	84,6	100,0	100,0	100,0	100,0	100,0	99,1	59,2				
		20/21	92,1	74,7	100,0	100,0	100,0	100,0	100,0	97,2	45,4				
		Prom 16/21	-	-	100,0	100,0	100,0	100,0	100,0	97,0	65,2				

## SOJA 2° 2021/22

Participación zonal en el área total nacional (%)															
Zona	VI	VII	IX	II	III	IV	XII	V	X	I	VIII	XI	XIV	XV	XIII
Part Nac 2021/22	13,9	13,4	10,4	8,6	7,9	7,8	6,4	6,8	6,9	5,0	5,3	5,3	1,8	0,4	0,2
Part Nac Histórica	14,1	10,7	9,7	7,3	10,0	7,6	8,8	7,5	6,4	6,0	4,3	5,2	1,7	0,4	0,2
Condición hídrica, de cultivo y Fenología <span style="float: right;">Semana 18</span>															
Zona	Evento adverso	Campaña	Cond. Híd. Ad/Op	Cond. Cult Nor/Exc	Siembra	Expansión foliar	Comienzo de Floración	Comienzo de Fructificación	Comienzo de Llenado	Madurez Fisiológica	Cosecha				
I - NOA		21/22	55,0	57,0	100,0	100,0	100,0	100,0	100,0	70,0	5,0				
		20/21	77,0	86,0	100,0	100,0	100,0	100,0	100,0	66,0	5,5				
		Prom 16/21	-	-	100,0	100,0	100,0	100,0	94,2	63,4	18,0				
II - NEA		21/22	91,0	97,0	100,0	100,0	100,0	100,0	100,0	75,0	5,0				
		20/21	91,0	58,0	100,0	100,0	100,0	100,0	100,0	63,0	4,0				
		Prom 16/21	-	-	100,0	100,0	100,0	100,0	95,0	59,6	20,6				
III - CN Cba		21/22	77,0	82,0	100,0	100,0	100,0	100,0	100,0	73,0	50,0				
		20/21	96,0	96,0	100,0	100,0	100,0	100,0	100,0	76,0	18,8				
		Prom 16/21	-	-	100,0	100,0	100,0	100,0	100,0	87,0	47,5				
IV - S Cba	Rafagas	21/22	75,0	60,0	100,0	100,0	100,0	100,0	100,0	87,0	30,0				
		20/21	94,0	84,0	100,0	100,0	100,0	100,0	100,0	80,0	3,0				
		Prom 16/21	-	-	100,0	100,0	100,0	100,0	100,0	87,4	29,7				
V - CN S Fe		21/22	94,0	74,0	100,0	100,0	100,0	100,0	100,0	86,0	5,0				
		20/21	97,0	90,0	100,0	100,0	100,0	100,0	100,0	74,0	5,0				
		Prom 16/21	-	-	100,0	100,0	100,0	100,0	100,0	71,8	28,8				
VI - Núcleo Norte		21/22	73,0	66,0	100,0	100,0	100,0	100,0	100,0	100,0	55,0				
		20/21	94,0	67,0	100,0	100,0	100,0	100,0	100,0	86,0	13,0				
		Prom 16/21	-	-	100,0	100,0	100,0	100,0	100,0	93,0	59,6				
VII - Núcleo Sur		21/22	90,0	85,0	100,0	100,0	100,0	100,0	100,0	100,0	40,0				
		20/21	95,0	36,0	100,0	100,0	100,0	100,0	100,0	83,0	7,0				
		Prom 16/21	-	-	100,0	100,0	100,0	100,0	100,0	81,6	37,0				
VIII - CE E. Ríos	Excesos hidricos	21/22	91,0	91,0	100,0	100,0	100,0	100,0	100,0	80,0	5,0				
		20/21	98,0	25,0	100,0	100,0	100,0	100,0	100,0	66,0	-				
		Prom 16/21	-	-	100,0	100,0	100,0	100,0	100,0	65,6	21,7				
IX - N LP - O BA	Rafagas	21/22	92,0	43,0	100,0	100,0	100,0	100,0	100,0	85,0	3,0				
		20/21	78,0	43,0	100,0	100,0	100,0	100,0	100,0	70,0	-				
		Prom 16/21	-	-	100,0	100,0	100,0	100,0	100,0	69,2	15,1				
X - Ctro BA	Excesos hidricos	21/22	80,0	63,0	100,0	100,0	100,0	100,0	100,0	73,0	8,0				
		20/21	99,0	80,0	100,0	100,0	100,0	100,0	100,0	64,0	7,0				
		Prom 16/21	-	-	100,0	100,0	100,0	100,0	100,0	61,2	7,4				
XII - SE BA		21/22	92,0	25,0	100,0	100,0	100,0	100,0	100,0	69,0	1,0				
		20/21	90,0	82,0	100,0	100,0	100,0	100,0	100,0	54,0	-				
		Prom 16/21	-	-	100,0	100,0	100,0	100,0	96,8	50,8	3,0				
Total		21/22	84,6	64,6	100,0	100,0	100,0	100,0	100,0	83,5	21,6				
		20/21	90,9	64,5	100,0	100,0	100,0	100,0	100,0	72,0	5,8				
		Prom 16/21	-	-	100,0	100,0	100,0	100,0	98,9	72,8	28,1				



## MAÍZ TOTAL 2021/22



Participación zonal en el área total nacional (%)																
Zona	III	IV	IX	II	VI	VII	I	X	VIII	XIII	XII	V	XI	XIV	XV	
Part Nac 2021/22	13,7	11,8	10,3	9,9	9,0	6,9	5,8	4,9	4,7	4,5	3,6	3,6	2,4	1,7	0,5	
Part Nac Histórica	14,5	12,4	10,7	11,0	10,0	7,9	6,4	5,1	4,6	4,9	3,6	3,8	2,7	1,8	0,5	
Condición hídrica, de cultivo y Fenología													Semana 18			
Zona	Evento adverso	Campaña	Cond. Híd. Ad/Op	Cond. Cult Nor/Exc	Siembra	Expansión foliar	Panojamiento	Floración Femenina	Grano Pastoso	Madurez Fisiológica	Cosecha					
I - NOA		21/22	65,0	74,0	100,0	100,0	100,0	100,0	93,0	31,0	-					
		20/21	92,0	97,0	100,0	100,0	100,0	100,0	100,0	96,0	38,0	-				
		Prom 16/21	-	-	100,0	100,0	100,0	100,0	100,0	93,8	46,9	-				
II - NEA		21/22	80,0	81,0	100,0	100,0	100,0	100,0	83,0	40,0	-					
		20/21	89,0	89,0	100,0	100,0	100,0	100,0	100,0	89,0	21,0	-				
		Prom 16/21	-	-	100,0	100,0	100,0	100,0	100,0	91,7	41,8	-				
III - CN Cba		21/22	84,0	92,0	100,0	100,0	100,0	100,0	95,4	39,6	6,8					
		20/21	97,6	92,7	100,0	100,0	100,0	100,0	100,0	50,5	7,7					
		Prom 16/21	-	-	100,0	100,0	100,0	100,0	100,0	66,2	15,8					
IV - S Cba	Ráfagas	21/22	88,0	68,9	100,0	100,0	100,0	100,0	100,0	43,0	7,3					
		20/21	97,1	99,3	100,0	100,0	100,0	100,0	100,0	54,2	5,8					
		Prom 16/21	-	-	100,0	100,0	100,0	100,0	100,0	71,1	20,0					
VI - Núcleo Norte		21/22	72,0	88,0	100,0	100,0	100,0	100,0	100,0	93,6	84,5					
		20/21	90,0	91,5	100,0	100,0	100,0	100,0	100,0	92,5	69,4					
		Prom 16/21	-	-	100,0	100,0	100,0	100,0	100,0	94,3	82,4					
VII - Núcleo Sur		21/22	83,8	76,8	100,0	100,0	100,0	100,0	100,0	91,6	79,5					
		20/21	78,3	80,4	100,0	100,0	100,0	100,0	100,0	93,6	65,1					
		Prom 16/21	-	-	100,0	100,0	100,0	100,0	100,0	95,4	77,5					
VIII - CE E. Ríos	Excesos hídricos	21/22	88,0	90,0	100,0	100,0	100,0	100,0	100,0	64,0	37,0					
		20/21	13,0	6,0	100,0	100,0	100,0	100,0	98,8	58,5	37,3					
		Prom 16/21	-	-	100,0	100,0	100,0	100,0	99,8	81,9	57,8					
IX - N LP - S BA	Ráfagas	21/22	91,5	73,0	100,0	100,0	100,0	100,0	100,0	63,6	26,7					
		20/21	70,2	75,8	100,0	100,0	100,0	100,0	100,0	65,8	14,2					
		Prom 16/21	-	-	100,0	100,0	100,0	100,0	99,8	83,6	30,0					
X - Ctro BA	Excesos hídricos	21/22	90,9	89,4	100,0	100,0	100,0	100,0	100,0	70,6	12,6					
		20/21	87,6	95,3	100,0	100,0	100,0	100,0	100,0	58,0	8,7					
		Prom 16/21	-	-	100,0	100,0	100,0	100,0	100,0	79,9	24,5					
XII - SE BA		21/22	70,5	49,8	100,0	100,0	100,0	100,0	95,6	68,7	9,8					
		20/21	70,9	69,9	100,0	100,0	100,0	100,0	100,0	70,5	7,5					
		Prom 16/21	-	-	100,0	100,0	100,0	100,0	99,5	79,1	15,4					
XIII - San Luis		21/22	73,0	61,0	100,0	100,0	100,0	100,0	100,0	44,2	6,4					
		20/21	79,6	92,3	100,0	100,0	100,0	100,0	100,0	54,2	6,0					
		Prom 16/21	-	-	100,0	100,0	100,0	100,0	100,0	62,6	16,3					
Total		21/22	82,3	77,5	100,0	100,0	100,0	100,0	96,9	57,5	24,6					
		20/21	84,9	85,9	100,0	100,0	100,0	100,0	98,2	58,7	19,5					
		Prom 16/21	-	-	100,0	100,0	100,0	100,0	98,5	72,5	29,7					

## MAÍZ 1° TEMPRANO 2021/22

Participación zonal en el área total nacional (%)																	
Zona	II	VI	VII	I	IX	X	VIII	XII	III	IV	V	XI	XIV	XIII	XV		
Part Nac 2021/22	22,4	17,5	13,8	13,0	8,1	4,5	4,0	3,7	2,1	2,1	2,7	2,5	1,8	0,7	1,1		
Part Nac Histórica	19,9	15,9	12,3	11,5	9,4	4,4	4,7	3,9	4,0	4,5	2,5	2,7	1,7	1,7	0,9		
Condición hídrica, de cultivo y Fenología													Semana 18				
Zona	Evento adverso	Campaña	Cond. Híd. Ad/Op	Cond. Cult Nor/Exc	Siembra	Expansión foliar	Panojamiento	Floración Femenina	Grano Pastoso	Madurez Fisiológica	Cosecha						
I - NOA		21/22	65,0	74,0	100,0	100,0	100,0	100,0	93,0	31,0	-						
		20/21	92,0	97,0	100,0	100,0	100,0	100,0	100,0	96,0	38,0	-					
		Prom 16/21	-	-	100,0	100,0	100,0	100,0	100,0	93,8	46,9	-					
II - NEA		21/22	80,0	81,0	100,0	100,0	100,0	100,0	83,0	40,0	-						
		20/21	89,0	89,0	100,0	100,0	100,0	100,0	100,0	89,0	21,0	-					
		Prom 16/21	-	-	100,0	100,0	100,0	100,0	100,0	91,7	41,8	-					
III - CN Cba		21/22	-	-	100,0	100,0	100,0	100,0	100,0	100,0	100,0						
		20/21	79,0	79,0	100,0	100,0	100,0	100,0	100,0	100,0	100,0	79,0					
		Prom 16/21	-	-	100,0	100,0	100,0	100,0	100,0	100,0	100,0	94,4					
IV - S Cba	Ráfagas	21/22	87,0	51,0	100,0	100,0	100,0	100,0	100,0	100,0	100,0	94,0					
		20/21	84,0	89,0	100,0	100,0	100,0	100,0	100,0	100,0	100,0	50,0					
		Prom 16/21	-	-	100,0	100,0	100,0	100,0	100,0	100,0	100,0	83,4					
VI - Núcleo Norte		21/22	-	-	100,0	100,0	100,0	100,0	100,0	100,0	100,0	100,0					
		20/21	84,0	94,0	100,0	100,0	100,0	100,0	100,0	100,0	100,0	82,0					
		Prom 16/21	-	-	100,0	100,0	100,0	100,0	100,0	100,0	100,0	94,4					
VII - Núcleo Sur		21/22	81,0	28,0	100,0	100,0	100,0	100,0	100,0	100,0	100,0	93,0					
		20/21	75,0	82,0	100,0	100,0	100,0	100,0	100,0	100,0	100,0	76,0					
		Prom 16/21	-	-	100,0	100,0	100,0	100,0	100,0	100,0	100,0	90,4					
VIII - CE E. Ríos		21/22	-	-	100,0	100,0	100,0	100,0	100,0	100,0	100,0	100,0					
		20/21	-	-	100,0	100,0	100,0	100,0	100,0	100,0	100,0	100,0					
		Prom 16/21	-	-	100,0	100,0	100,0	100,0	100,0	100,0	100,0	100,0					
IX - N LP - O BA	Ráfagas	21/22	96,0	82,0	100,0	100,0	100,0	100,0	100,0	100,0	100,0	100,0	78,0				
		20/21	66,0	49,0	100,0	100,0	100,0	100,0	100,0	100,0	100,0	36,0					
		Prom 16/21	-	-	100,0	100,0	100,0	100,0	100,0	100,0	100,0	60,6					
X - Ctro BA	Excesos hídricos	21/22	93,0	72,0	100,0	100,0	100,0	100,0	100,0	100,0	100,0	100,0	32,0				
		20/21	81,0	86,0	100,0	100,0	100,0	100,0	100,0	100,0	100,0	22,0					
		Prom 16/21	-	-	100,0	100,0	100,0	100,0	100,0	100,0	100,0	51,2					
XII - SE BA		21/22	73,0	51,0	100,0	100,0	100,0	100,0	100,0	100,0	100,0	22,0					
		20/21	79,0	71,0	100,0	100,0	100,0	100,0	100,0	100,0	100,0	15,0					
		Prom 16/21	-	-	100,0	100,0	100,0	100,0	100,0	100,0	100,0	26,0					
Total		21/22	77,1	74,3	100,0	100,0	100,0	100,0	95,3	76,9	52,4						
		20/21	84,3	84,2	100,0	100,0	100,0	100,0	97,0	74,3	39,3						
		Prom 16/21	-	-	100,0	100,0	100,0	100,0	97,6	82,7	54,1						

## MAÍZ 2° / TARDÍO 2021/22

Participación zonal en el área total nacional (%)															
Zona	III	IV	IX	XIII	X	VIII	V	XII	VI	XI	VII	XIV	II	I	XV
Part Nac 2021/22	25,7	21,9	13,5	8,5	6,1	5,9	4,8	4,1	2,8	2,7	2,0	2,0	0,0	0,0	0,0
Part Nac Histórica	27,6	22,1	12,3	8,8	6,0	4,5	5,4	3,3	2,8	2,6	2,4	2,0	0,0	0,0	0,0
Condición hídrica, de cultivo y Fenología												Semana 18			
Zona	Evento adverso	Campaña	Cond. Hid. Ad/Op	Cond. Cult Nor/Exc	Siembra	Expansión foliar	Panajamiento	Floración Femenina	Grano Pastoso	Madurez Fisiológica	Cosecha				
III - CN Cba		21/22	84,0	92,0	100,0	100,0	100,0	100,0	95,0	35,0	-				
		20/21	98,0	93,0	100,0	100,0	100,0	100,0	100,0	45,0	-				
		Prom 16/21	-	-	100,0	100,0	100,0	100,0	100,0	60,2	1,2				
IV - S Cba	Ráfagas	21/22	88,0	69,0	100,0	100,0	100,0	100,0	100,0	38,0	-				
		20/21	98,0	100,0	100,0	100,0	100,0	100,0	100,0	48,0	-				
		Prom 16/21	-	-	100,0	100,0	100,0	100,0	100,0	63,6	2,0				
V - CN S Fe		21/22	76,0	81,0	100,0	100,0	100,0	100,0	100,0	46,0	-				
		20/21	100,0	98,0	100,0	100,0	100,0	100,0	91,0	20,0	-				
		Prom 16/21	-	-	100,0	100,0	100,0	100,0	93,2	31,7	2,6				
VIII - CE E. Ríos	Excesos hídricos	21/22	88,0	90,0	100,0	100,0	100,0	100,0	100,0	42,0	-				
		20/21	13,0	6,0	100,0	100,0	100,0	100,0	98,0	33,0	-				
		Prom 16/21	-	-	100,0	100,0	100,0	100,0	99,6	60,6	2,4				
IX - N LP - S BA	Ráfagas	21/22	91,0	72,0	100,0	100,0	100,0	100,0	100,0	44,0	-				
		20/21	72,0	87,0	100,0	100,0	100,0	100,0	100,0	43,0	-				
		Prom 16/21	-	-	100,0	100,0	100,0	100,0	99,6	66,8	-				
X - Ctro BA	Excesos hídricos	21/22	90,0	97,0	100,0	100,0	100,0	100,0	100,0	51,0	-				
		20/21	91,0	100,0	100,0	100,0	100,0	100,0	100,0	30,0	-				
		Prom 16/21	-	-	100,0	100,0	100,0	100,0	100,0	62,2	-				
XII - SE BA		21/22	69,0	49,0	100,0	100,0	100,0	100,0	92,0	43,0	-				
		20/21	64,0	69,0	100,0	100,0	100,0	100,0	100,0	41,0	-				
		Prom 16/21	-	-	100,0	100,0	100,0	100,0	99,0	48,3	-				
XIII - San Luis		21/22	73,0	61,0	100,0	100,0	100,0	100,0	100,0	40,0	-				
		20/21	79,0	93,0	100,0	100,0	100,0	100,0	100,0	48,0	-				
		Prom 16/21	-	-	100,0	100,0	100,0	100,0	100,0	53,6	-				
Total		21/22	84,5	78,9	100,0	100,0	100,0	100,0	98,4	40,1	-				
		20/21	85,2	86,9	100,0	100,0	100,0	100,0	99,4	43,0	-				
		Prom 16/21	-	-	100,0	100,0	100,0	100,0	99,5	59,3	1,1				

